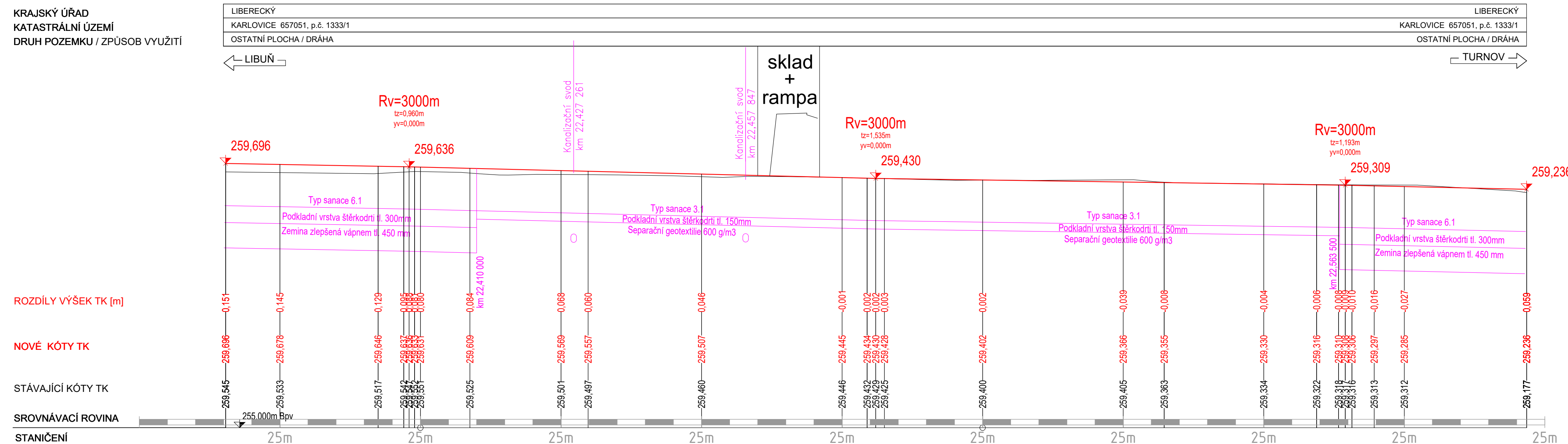
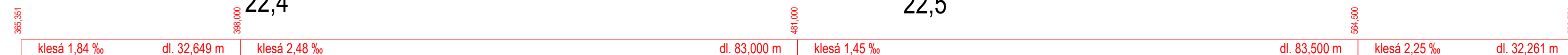


PODÉLNÝ PROFIL KOLEJE č.2

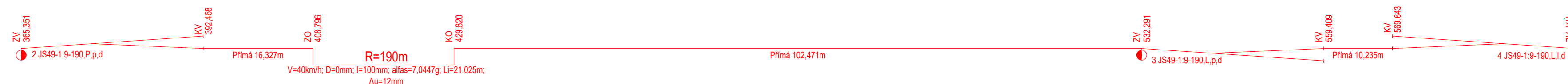
KRAJSKÝ ÚŘAD
KATASTRÁLNÍ ÚZEMÍ
DRUH POZEMKU / ZPŮSOB VYUŽITÍ



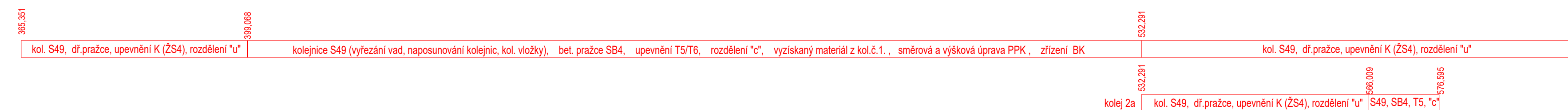
SKLONOVÉ POMĚRY



SMĚROVÉ POMĚRY

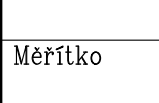


ŽELEZNIČNÍ SVRŠEK



Staničení je navázáno na staničení koleje č.1 v ZV2

Souřadnicový systém S-JTSK, Výškový systém Bpv

Vypracoval: ing. David Derka	Zodp. projektant: ing. David Derka	Kontroloval: ing. Petr Burda	 PRODIK
Kraj: Liberecký	Tratový úsek/Obec: ŽST. Hrubá Skála		
Investor SŽDC s.o., OŘ Hradec Králové, U Fotochemy 259, 501 01 Hradec Králové			
Akce:			
<p>Oprava trati v úseku Rovensko pod Troskami - Turnov</p> <p>SO 01 Železniční svršek, SO 02 Železniční spodek</p>			Formát 4 x A4 Datum 12/2019 Účel ZPD Č. zakázky 3110/19/121 Změna Měřítko
Obsah výkresu: PODÉLNÝ PROFIL KOLEJE č.2			Část dokumentace E.1.1 Č. výkresu 3.2